


**LEGENDA:**

POSTOJEĆE

PLANIRANO




MAKSIMALNA POVRŠINA SUNČANE ELEKTRANE (SE)- NEPOSREDNA PROVEDBA



GRANICA OPĆINE / GRADA

DALEKOVOD 110 kV



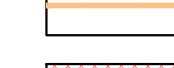
DALEKOVOD 35 kV



DRŽAVNA CESTA



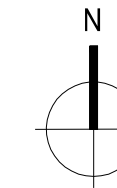
ŽUPANIJSKA CESTA



OSTALE ULICE



ZAŠTITNI KORIDOR IVC



MJ 1:5.000

REPUBLIKA HRVATSKA

BRODSKO-POSAVSKA ŽUPANIJA

Naziv prostornog plana : **6. IZMJENE I DOPUNE PROSTORNOG PLANA BRODSKO POSAVSKE ŽUPANIJE / PRIJEDLOG PLANA**

Naziv kartografskog prikaza : Površina za gradnju solarnih elektrana regionalnog / državnog značaja  
**4.4. Lokacija Slavonski Brod/Slavonski Brod**

Broj kartografskog prikaza :

**4.**

Mjerilo kartografskog prikaza :

1:5 000

Odluka o izradi ( službeno glasilo ) :

Odluka predstavničkog tijela o donošenju plana (službeno glasilo):

»Službeni vjesnik« BPŽ br. 18/2022

»Službeni vjesnik« BPŽ br.

Javna rasprava (objava):

Javni uvid održan

Pečat tijela odgovornog za provođenje javne rasprave:

Odgovorna osoba za provođenje javne rasprave :

*dr.sc. Miroslav Jarić, dipl.ing.stroj.*  
( ime, prezime i potpis )

Pravna osoba / tijelo koje je izradilo plan:



Pečat pravne osobe koja je izradila plan :

Odgovorna osoba :

*Matej Badrov, mag.ing.aedif.*

( ime, prezime i potpis )

Odgovorni voditelj izrade plana:

*Blaženka Veselinović, dipl.ing.arch.*

Stručni tim u izradi plana :

- Blaženka Veselinović, dipl.ing.arch.*
- Matej Badrov, mag.ing.aedif.*
- dr.sc. Marinko Stojkov, dipl.ing.el.*
- Veronika Galović, mag.ing.arch.*
- Dominik Miščančuk, mag.geogr.*

- Ivan Rajković, dipl.iur.*
- Zdravko Sandak, građ.tehn.*

Pečat predstavničkog tijela :

Predsjednik predstavničkog tijela :

*Pero Čosić, dipl.ing.građ.*

( ime, prezime i potpis )

Istovjetnost ovog prostornog plana s izvornikom ovjerava:

Pečat nadležnog tijela :

( ime, prezime i potpis )