



IZVJEŠĆE O RADU
ZAVODA ZA PROSTORNO UREĐENJE
BRODSKO-POSAVSKE ŽUPANIJE
ZA 2024. GODINI

Slavonski Brod, veljača 2025. god.



Javna ustanova
Zavod za prostorno uređenje
Brodsko-posavske županije

KLASA: 350-02/25-01/06
URBROJ: 2178-1-26-0/1-25-1
U Slavonskom Brodu, 24.02.2025. god.

**IZVJEŠĆE O RADU
ZAVODA ZA PROSTORNO UREĐENJE
BRODSKO-POSAVSKE ŽUPANIJE
ZA 2024. GODINI**

Ravnatelj:

Matej Badur, mag. ing. arh.



SADRŽAJ:

1. UVOD	4
2. DJELOKRUG RADA I ORGANIZACIJSKA STRUKTURA ZAVODA	4
3. PRIKAZ REALIZACIJA PROGRAMA RADA ZAVODA I OBVEZA DEFINIRANIH ZAKONOM	7
3.1. Izrada, odnosno koordinacija izrade i praćenje provedbe prostornih planova područne (regionalne) razine	7
3.2. Izrada izvješća o stanju u prostoru	8
3.3. Priprema polazišta za izradu, odnosno stavljanje izvan snage prostornih planova užih područja	10
3.4. Pružanje stručne savjetodavne pomoći u izradi prostornih planova lokalne razine	11
3.5. Poslovi u skladu s Zakonom i Statutom Zavoda	12
3.6. Izrada prostornih planova uređenja grada i općine	14
3.7. Stručno analitički poslovi iz područja prostornog uređenja	15
4. VOĐENJE INFORMACIJSKOG SUSTAVA PROSTORNOG UREĐENJA	17
5. STRUČNI RAZVOJ I OSIGURANJE TEHNIČKIH UVJETA ZAVODA	21

1. UVOD

Izvješće o radu Zavoda za prostorno uređenje Brodsko-posavske županije (u daljnjem tekstu: Zavod) za 2024. godini izrađuje se i dostavlja Upravnom vijeću na temelju članaka 18. i 21. Statuta Zavoda za prostorno uređenje Brodsko-posavske županije (KLASA: 350-01/15-01/1 URBROJ: 2178/01-26-0/3-15-3 od 17.12.2014. god.), Statutarne odluke o izmjenama i dopunama Statuta Zavoda za prostorno uređenje Brodsko-posavske županije (KLASA: 350-01/22-01/1, URBROJ: 2178-1-26-0/3-23-25 od 20. veljače 2023. godine), potpunog teksta Statuta Zavoda za prostorno uređenje Brodsko-posavske županije (KLASA: 350-01/22-01/1, URBROJ: 2178-1-26-0/3-23-33 od 20. ožujka 2023. godine).

Upravno vijeće Zavoda, temeljem članaka 9. i 21. Statuta Zavoda, nakon usvajanja Izvješća o radu Zavoda, isto dostavlja Županu i Županijskoj skupštini.

Osnovni podaci o Zavodu

Naziv: Javna ustanova
Zavod za prostorno uređenje Brodsko-posavske županije
Adresa: Trg pobjede 26a, 35000 Slavonski Brod
OIB: 29772586152
MB: 050044469
Tel.: +385 35 445 560
Fax.: +385 35 445 558
E-mail: zavod@bpzzpu.hr
Web stranica: www.bpzzpu.hr

2. DJELOKRUG RADA I ORGANIZACIJSKA STRUKTURA ZAVODA

Zavod je osnovan temeljem Zakona o prostornom uređenju i gradnji („Narodne novine“, broj 76/07, 38/09, 55/11, 90/11 i 50/12) kao javna ustanova na Županijskoj skupštini od 18.03.2008. god.

Osnivač Zavoda je Brodsko-posavska županija, a osnivačka prava temeljem važećeg Zakona o prostornom uređenju ostvaruje Župan.

Javna ustanova Zavod za prostorno uređenje Brodsko-posavske županije obavlja stručne poslove iz samoupravnog djelokruga Županije iz područja prostornog uređenja u skladu sa Zakonom o prostornom uređenju (NN RH 153/13, 65/17, 114/18, 39/19, 98/19 i 67/23), Odlukom o osnivanju Zavoda za prostorno uređenje Brodsko-posavske županije i Statutom Županije.

U okviru svog djelokruga obavlja osobito slijedeće poslove:

- izrada, odnosno koordinaciju izrade i praćenje provedbe prostornih planova područne (regionalne) razine, (Prostorni plan županije, Urbanistički plan uređenja županijskog značaja)
- izrada izvješća o stanju u prostoru
- vođenje informacijskog sustava prostornog uređenja i upravlja njime u okviru ovlasti
- priprema polazišta za izradu, odnosno stavljanje izvan snage prostornih planova užih područja
- pružanje stručne savjetodavne pomoći u izradi prostornih planova lokalne razine (Prostorni planovi uređenja općine/grada, Generalni urbanistički planovi grada Slavonskog Broda i Nove Gradiške, Urbanistički planovi uređenja lokalne razine kao i drugi prostorni planovi lokalne razine nastali na temelju dosadašnje regulative)
- drugi poslovi u skladu s ovim Zakonom i Statutom Zavoda
- Zavod za prostorno uređenje županije može izrađivati i prostorni plan uređenja grada i općine, urbanistički plan uređenja od značaja za Državu, odnosno županiju te obavljati stručne analitičke poslove iz područja prostornog uređenja, ako to zatraži Ministarstvo ili župan.

Na realizaciji poslova u Zavodu, do samog kraja 2024. godine, bilo je zaposleno 8 zaposlenika, od kojih pet sa visokom stručnom spremom te tri zaposlenika sa srednjom stručnom spremom. Sukladno Pravilniku o unutarnjem ustrojstvu i sistematizaciji radnih mjesta Javne ustanove Zavod za prostorno uređenje Brodsko-posavske županije (KLASA: 350-01/22-01/1, URBROJ: 2178-1-26-0/3-24-80 od 15.07.2024. godine) zaposlenici su raspoređeni na radna mjesta unutar ustrojstvenih jedinica u Zavodu: I. Ureda ravnatelja, II. Odsjek za prostorno uređenje i III. Odsjek za infrastrukturne sustave i GIS.

U Uredu ravnatelja obavljaju se poslovi rukovođenja i upravljanja Zavodom, poslovi koordinacije rada između unutarnjih ustrojstvenih jedinica, zatim pravni, financijski, kadrovski i opći poslovi, te administrativni i stručni poslovi za ravnatelja i unutarnje ustrojstvene jedinice, protokolarni poslovi, poslovi u vezi odnosa sa sredstvima javnog priopćavanja, komunikacija i suradnja s tijelima državne uprave, regionalne i lokalne samouprave, kao i s institucijama iz inozemstva.

U Odsjeku za prostorno uređenje obavljaju se stručni poslovi izrade prostornih planova svih razina sukladno zakonskim odredbama, izrade i praćenja provedbe dokumenata prostornog uređenja područne (regionalne) razine, izrade dokumenata prostornog uređenja državne i lokalne razine, izrade izvješća o stanju u prostoru, pripreme polazišta za izradu odnosno za stavljanje izvan snage prostornih planova užih područja, praćenja izrade i pripreme mišljenja u postupku izrade i donošenja dokumenata prostornog uređenja, uspostave registra podataka u okviru informacijskog sustava prostornog uređenja i dokumentacije prostora te obavljanje

stručno-analitičkih poslova iz područja prostornog uređenja, te ostali poslovi po nalogu ravnatelja.

U Odsjeku za infrastrukturne sustave i GIS obavljaju se stručni poslovi na izradi i praćenju provedbe dokumenata prostornih uređenja iz područja prometnog infrastrukturnog sustava (cestovni, željeznički, riječni, zračni i integralni transport), telekomunikacija i poštanskog prometa, vodno-gospodarskog sustava (vodoopskrba, odvodnja i zaštita voda, korištenje voda i uređenje vodotoka i voda), energetske sustava (proizvodnja i transport plina i nafte i elektroenergetika), te poslovi zaštite okoliša. Pored toga u Odsjeku se obavljaju poslovi sudjelovanja u izradi i praćenju izrade programa strateške infrastrukture, uspostave registra podataka u okviru informacijskog sustava prostornog uređenja te poslovi na uspostavi registra podataka u okviru geografskog informacijskog sustava (GIS-a) prostornog uređenja i dokumentacije prostora, te ostali poslovi po nalogu ravnatelja.

Sukladno članku 9. Zakona o poslovima i djelatnostima prostornog uređenja i gradnje (NN 78/15, 118/18 i 110/19) i Pravilnika o izdavanju suglasnosti za obavljanje stručnih poslova prostornog uređenja (NN 136/15) u zakonskom roku, Zavod je ishodio suglasnost za obavljanje stručnih poslova izrade nacrtu prijedloga svih prostornih planova i nacrtu izvješća o stanju u prostoru svih razina-Rješenje Ministarstva graditeljstva i prostornog uređenja, Uprave za prostorno ređenje, pravne poslove i programe Europske unije (Rješenje: KLASA: UP/I-350-02/17-07/46, URBROJ: 531-05-17-2 od 25.09.2017.god.). Suglasnost je izdana na neodređeno vrijeme, a kako nije došlo do prestanka ispunjavanja uvjeta propisanih za davanje suglasnosti, ista se smatra važećom.

3. PRIKAZ REALIZACIJA PROGRAMA RADA ZAVODA I OBVEZA DEFINIRANIH ZAKONOM

Osnovna svrha realizacije programa rada Zavoda za prostorno uređenje Brodsko-posavske županije je ostvarivanje pretpostavki za korištenje, zaštitu i upravljanje prostorom Brodsko-posavske županije. To se ostvaruje izradom Prostornog plana Brodsko-posavske županije i ostalih dokumenata na područnoj razini. Također i provedbom nadzora usklađenosti prostornih planova uređenja općina i gradova s Prostornim planom Brodsko-posavske županije. Za potrebe izrade, donošenja i provedbe prostornih planova, te praćenja stanja u prostoru, vodi se Informacijski sustav prostornog uređenja Brodsko-posavske županije. Korisnici ili primatelji usluga su prvenstveno jedinice lokalne samouprave, ali i sve pravne i fizičke osobe koje obavljaju stručne poslove prostornog uređenja ili su im podaci iz prostorno-planske dokumentacije potrebni za obavljanje poslova iz njihove djelatnosti.

U nastavku se analizira prikaz realizacije poslova u 2024. godine, sukladno godišnjem Planu rada Zavoda za 2024. godinu koji je donesen po Upravnom vijeću Zavoda i obveza proisteklih Zakonom o prostornom uređenju.

3.1. Izrada, odnosno koordinaciju izrade i praćenje provedbe prostornih planova područne (regionalne) razine

Zakonom o prostornom uređenju (NN RH 153/13, 65/17, 114/18, 39/19, 98/19 i 67/23), definirani su prostorni planovi regionalne razine:

-prostorni plan županije koji prvenstveno određuje: vrijedno obradivo poljoprivredno zemljište, koridore infrastrukture županijskog značaja, izdvojena građevinska područja izvan naselja za gospodarsku namjenu županijskog značaja i površine drugih namjena županijskog značaja. Prostornim planom Županije se u svrhu ostvarivanja ciljeva prostornog uređenja, sukladno načelima prostornog uređenja uređuje svrhovita organizacija, korištenja i namjena prostora kao i uvjeti za uređenje, unaprjeđenje i zaštitu prostora cijelog obuhvata Županije.

-urbanistički plan uređenja županijskog značaja donosi se obvezno za područje određeno Prostornim planom županije.

Prostorni plan Brodsko-posavske županije

Važeći Prostorni plan Brodsko-posavske županije ("Službeni vjesnik BPŽ" br. 04/01, 06/05, 11/08, 14/08 -prečišćeni tekst, 05/10, 9/12, 39/20, 45/20-pročišćeni tekst, 33/23 i 01/24-pročišćeni tekst) donesen je 2001. god. Do danas je doneseno šest izmjena i dopuna Plana, a zadnje su usvojene na 21. sjednici Županijske skupštine Brodsko-posavske županije krajem 2023. god.

U siječnju 2024. godine, Zavod je izradio pročišćeni tekst Prostornog plana Brodsko-posavske županije te je isti objavljen u Službenom vjesniku Brodsko-posavske županije br. 01/24 od 12. siječnja 2024. godine. Ovim je Zavod završio postupak izrade 6. izmjena i dopuna Prostornog plana Brodsko-posavske županije

Tijekom 2024. godine, Zavod je nastavio sa aktivnim praćenjem provedbe važećeg prostornog plana Brodsko-posavske županije kroz aktivno sudjelovanje u svim fazama izrade i donošenja prostornih planova užih područja čija je izrada i donošenje u nadležnosti gradova i općina. Ova aktivnost je započela 2001. godine, donošenjem Plana, a nastavlja se kontinuirano kroz sve godine rada Zavoda.

Nadalje, s obzirom da je usvojeni novi Pravilnik o prostornim planovima (NN 152/23) Zavod je u ožujku 2024. godine na prethodni upit Ministarstva prostornog uređenja, graditeljstva i državne imovine iskaza interes za transformaciju kroz izmjenu i dopunu Prostornog plana Brodsko-posavske županije. Na ovaj način Prostorni plan Brodsko-posavske županije će se osuvremeniti, unificirati i digitalizirati, a sve u skladu sa novim pravilnikom. Temeljem navedenog, Zavod je u studenom 2024. godine potpisao Sporazum o sufinanciranju izrade Prostornog plana Brodsko-posavske županije kojim je Ministarstvo prostornog uređenja, graditeljstva i državne imovine osiguralo financijska sredstva za transformaciju Prostornog plana Brodsko-posavske županije, a Zavod se obvezao da će samostalno izvršiti povjerene poslove izrade nove generacije Izmjena i dopuna Prostornog plana Brodsko-posavske županije.

Zavod je u 2024. godini aktivno sudjeluje i u izradi Prostornih planova susjednih županija, kroz davanje zahtjeva mišljenja, podloga, sudjelovanje na javnim raspravama.

U tijeku su:

- 5. Izmjene i dopune Prostornog plana Sisačko-moslavačke županije,
- 7. Izmjene i dopune Prostornog plana Sisačko-moslavačke županije.

3.2. Izrada izvješća o stanju u prostoru

Zakonom o prostornom uređenju utvrđena je obveza Zavoda da svake četiri godine izrađuje Izvješće o stanju u prostoru Brodsko-posavske županije. Izvješće o stanju u prostoru je dokument kojim se Županijsku skupštinu i sva nadležna tijela županijske uprave, kao i stručnu i širu javnost, izvješćuje o prostornom razvoju u Brodsko-posavskoj županiji u navedenom razdoblju.

Izvješće sadrži polazišta, analizu i ocjenu stanja i trendova prostornog razvoja, analizu provedbe prostornih planova i drugih dokumenata koji utječu na prostor te prijedloge za unaprjeđenje prostornog razvoja s osnovnim preporukama mjera za iduće razdoblje.

STANJE U PROSTORU

IZVJEŠĆE O STANJU U PROSTORU BRODSKO-POSAVSKE ŽUPANIJE izrađuje se i donosi slijedom članka 39.-41. Zakona o prostornom uređenju (NN ^{153/13}, ^{69/17}, ^{114/18}, ^{39/19} i ^{98/19}).

Sadržaj izvješća o stanju u prostoru definira Pravilnik o sadržaju i obveznim prostornim pokazateljima izvješća o stanju u prostoru (NN ^{49/14} i ^{19/15}). Članak 6. ovog Pravilnika definira sadržaj IZVJEŠĆE O STANJU U PROSTORU BRODSKO-POSAVSKE ŽUPANIJE kao izvješće o stanju u prostoru regionalne razine s propisanim sadržajem:

I. POLAZIŠTA

1. Ciljevi izrade Izvješća
2. Zakonodavno-institucionalni okvir
3. Osnovna prostorna obilježja županije, odnosno Grada Zagreba
4. Županija, odnosno Grad Zagreb u okviru prostornoga uređenja Države

II. ANALIZA I OCJENA STANJA I TRENDOVA PROSTORNOG RAZVOJA

1. Prostorna struktura korištenja i namjene površina županije, odnosno Grada Zagreba
2. Sustav naselja
3. Gospodarske djelatnosti
4. Opremljenost prostora infrastrukturom od značaja za županiju, odnosno Grad Zagreb
5. Zaštita i korištenje dijelova prostora od posebnog značaja
6. Obvezni prostorni pokazatelji

III. ANALIZA PROVEDBE PROSTORNIH PLANOVA I DRUGIH DOKUMENATA

1. Izrada prostornih planova
2. Provedba prostornih planova
3. Prostorni planovi u odnosu na druge dokumente koji utječu na prostor
4. Provođenje zaključaka, smjernica, prijedloga za unaprjeđenje, preporuka, aktivnosti odnosno mjera iz prethodnog izvješća o stanju u prostoru

IV. PRIJEDLOZI ZA UNAPRJEĐENJE PROSTORNOG RAZVOJA S OSNOVNIM PREPORUKAMA MJERA ZA IDUĆE RAZDOBLJE

1. Potrebe, mogućnosti i ograničenja daljnjeg prostornog razvoja županije, odnosno Grada Zagreba obzirom na okolnosti, sektorska opterećenja i izazove
2. Ocjena potrebe izrade novih i/ili izmjene i dopune postojećih prostornih planova, drugih dokumenata koji utječu na prostor na razini županije, odnosno Grada Zagreba
3. Preporuke mjera i aktivnosti za unaprjeđenje prostornog razvoja. „

IZVJEŠĆE O STANJU U PROSTORU BRODSKO-POSAVSKE ŽUPANIJE 2014.-2020. GODINE

Zavod je 2021. godini izradio Izvješće o stanju u prostoru Brodsko-posavske županije za period 2014.-2020. god.

Sukladno zakonskim obvezama, Zavod je krajem 2024. godini započeo sa izradom novog Izvješća o stanju u prostoru za razdoblje od 2021. do kraja 2024. godine sa preporukama za unapređenje prostora za sljedeće četverogodišnje razdoblje.

Zavod kontinuirano sudjeluje davanjem mišljenja, dostavom podataka i dr. u izradi Izvješća o stanju u prostoru gradova i općina na području Brodsko-posavske županije i susjednih županija.



3.3. Priprema polazišta za izradu, odnosno stavljanje izvan snage prostornih planova užiš područja

Temeljem praćenja stanja u prostoru Zavod sudjeluje u pripremi Odluka o izradi odnosno stavljanju izvan snage prostornih planova kao preduvjet za pokretanje propisanog postupka.

Po zahtjevima u 2024. godini, Zavod je kontinuirano sudjelovao kroz svoja mišljenja, dostavu podataka i uputa, te analizu slijedećih prostornih planova:

Republika Hrvatska:

- Državni plan prostornog razvoja RH

Brodsko-posavska županija:

- 6. izmjene i dopune Prostornog plana uređenja općine Velika Kopanica,
- 5. izmjene i dopune Prostornog plana uređenja općine Garčin,
- 5. izmjene i dopune Prostornog plana uređenja općine Velika Kopanica,
- 4. izmjene i dopune Prostornog plana uređenja općine Sikirevci,
- 3. izmjene i dopune Prostornog plana uređenja općine Klakar,
- 3. izmjene i dopune Prostornog plana uređenja općine Bukovlje,
- 3. izmjene i dopune Prostornog plana uređenja općine Bebrina
- 4. izmjene i dopune Prostornog plana uređenja općine Dragalić,
- 4. izmjene i dopune Prostornog plana uređenja općine Rešetari,
- 2. izmjene i dopune Prostornog plana uređenja općine Gornji Bogičevci
- 4. izmjene i dopune Prostornog plana uređenja općine Nova Kapela,
- Izmjene i dopune Prostornog plana uređenja općine Davor,
- 2. izmjene i dopune Urbanističkog plana uređenja Proizvodno-poslovne zone Velika Kopanica
- 1. izmjene i dopune Urbanističkog plana uređenja Gospodarske zone „Jelas - Ruščica“ Klakar,
- 2. izmjene i dopune Detaljnog plana uređenja Zone malog gospodarstva Nova Gradiška,
- 1. izmjene i dopune Detaljnog plana uređenja Zone malog gospodarstva 2 Nova Gradiška,
- 1. izmjene i dopune Urbanističkog plana uređenja radnog područja Dragalić.
- 2. izmjene i dopune Urbanističkog plana uređenja Proizvodno-poslovne zone Velika Kopanica
- Urbanistički plan uređenja Radne zone 9 Bukovlje

Sisačko-moslavačka županija:

- 5. izmjene i dopune Prostornog plana Sisačko-moslavačke županije.
- 7. izmjene i dopune Prostornog plana Sisačko-moslavačke županije.

Požeško - slavonska županija:

- 5. izmjene i dopune Prostornog plana uređenja Grada Lipik
- 4. izmjene i dopune Prostornog plana uređenja Grada Požega

Za potrebe izrade prostornih planova, s obzirom da za područje Županije postoji dobar dio navedenih podloga, i s obzirom na započete aktivnosti u cilju pribavljanja i kontinuiranog održavanja ažurnosti suvremenih podloga u 2024. god. Zavod je općinama i gradovima pružao slijedeću uslugu:

- isporuka svih podataka iz prostornih planova u vektorskom obliku nositeljima izrade i izrađivačima prostornih planova kao i drugih planova, programa i strategija vezanih za prostorno uređenje.

3.4. Pružanje stručne savjetodavne pomoći u izradi prostornih planova lokalne razine (Prostorni planovi uređenja općine/grada, Generalni urbanistički planovi grada, Urbanistički planovi uređenja lokalne razine kao i drugi prostorni planovi lokalne razine nastali na temelju dosadašnje regulative)

Temeljem Zakona o prostornom uređenju, Zavod u postupku donošenja prostornih planova uređenja grada/općine, izrađuje mišljenja o usklađenosti prostornih planova uređenja općine/grada s Prostornim planom Županije, prostornim planovima susjednih županija, te s ostalim dokumentima prostornog uređenja od utjecaja na prostorni plan za koji se izrađuje mišljenje. Izdavanje mišljenja o usklađenosti prostornih planova uređenja neprekidan je zadatak Zavoda.

Mišljenje se ne izdaje ako je Zavod stručni izrađivač ili koordinator izrade prostornog plana. U 2024. godini Zavod za prostorno uređenje izdao je slijedeća mišljenja na izmjene i dopune prostornih planova:

- 5. izmjene i dopune Prostornog plana uređenja općine Garčin (Mišljenje, KLASA: 350-02/21-01/20, URBROJ: 2178-1-26-0/2-24-10),
- 5. izmjene i dopune Prostornog plana uređenja općine Velika Kopanica (Mišljenje, KLASA: 350-02/22-01/32, URBROJ: 2178-1-26-0/2-24-10),
- 4. izmjene i dopune Prostornog plana uređenja općine Dragalić (Mišljenje, KLASA: 350-02/23-02/07, URBROJ: 2178-1-26-0/1-24-11),
- 6. izmjene i dopune Prostornog plana uređenja općine Velika Kopanica (Mišljenje, KLASA: 350-02/24-01/02, URBROJ: 2178-1-26-0/1-24-5).

Zavod je kroz cijelu 2024. godinu aktivno sudjelovao u procesima izrade prostornih planova grada/općine, dajući svoje primjedbe, prijedloge i zahtjeve te redovnim sudjelovanjem u svim fazama postupaka od davanja zahtjeva temeljem članka 90. Zakona, javne rasprave, nacрта konačnog prijedloga i po potrebi Zakonom propisanog mišljenja, kako za sve općine i gradove unutar Brodsko-posavske županije, tako i za općine i gradove u susjednim županijama.

3.5. Poslovi u skladu s Zakonom i Statutom Zavoda

Zavod aktivno sudjeluje u procesima izrade znanstveno-istraživačkih studija različitih područja, strateških i drugih dokumenata za područje Brodsko-posavske županije te za potrebe istih izrađuje i izdaje potrebne stručne podloge i kartografske prikaze.

Stručno analitički poslovi u sklopu pripremnih radova za izradu Državnog plana prostornog razvoja: Studija zaštite, uređenja i korištenja rijeke Save i zaobalja od Lonjskog polja do planiranog višenamjenskog kanala Dunav-Sava.

Zavod je u 2024. godine samostalno obavljao poslove vezane uz izradu Studija zaštite, uređenja i korištenja rijeke Save i zaobalja od Lonjskog polja do planiranog višenamjenskog kanala Dunav-Sava, a sve sukladno Sporazumu o obavljanju Stručno analitički poslovi u sklopu pripremnih radova za izradu Državnog plana prostornog razvoja koji je Zavod potpisao sa Ministarstvom prostornog uređenja, graditeljstva i državne imovine.

Stručno analitički poslovi u sklopu izrade Krajobrazne osnove Republike Hrvatske

Zavod je u 2024. godine sudjelovao u izradi krajobrazne osnove RH, zajedno sa Zavodom za prostorni razvoj pri Ministarstvu prostornog uređenja, graditeljstva i državne imovine organizirana je radionica za područje cijele Slavonije upravo u Slavonskog Brodu. Na istoj su sudjelovali stručnjaci Virovitičko-podravске, Požeško-slavonske, Osječko-baranjske, Vukovarsko-srijemske i Brodsko-posavske županije. Domaćin radionice je bio Zavod.

Nacionalna infrastruktura prostornih podataka (NIPP)

Zavod je tijekom 2024. godine kontinuirano izvršavao svoje obveze u suradnji sa Ministarstvom prostornog uređenja, graditeljstva i državne imovine, a u svezi Nacionalne infrastrukture prostornih podataka. Zavod kontinuirano osigurava mrežnu uslugu za prikaz rasterskih karata svih prostornih planova na području Brodsko-posavske županije. Karte su dostupne putem Web Map Service (WMS-a) i Web Map Tile Service (WMTS-a).

Županijsko procjeniteljsko povjerenstvo za tržište nekretnina

Za potrebe županijskog procjeniteljskog povjerenstva kao stručna tehnička pomoć zaposlenici Zavoda i u 2024. godine kontinuirano sudjeluju u dostavi podataka: izvadak iz zbirke kupoprodajnih cijena po zahtjevima procjenitelja za potrebe izrade Elaborata za procjenu vrijednosti nekretnina. Zahtjevi obuhvaćaju cjelokupni prostor Brodsko-posavske županije izuzev prostora Grada Slavonskog Broda.

Stručna pomoć odnosi se na:

- davanje stručnih prijedloga i mišljenja u pripremi konačnih zaključaka u vezi s prijedlogom plana približnih vrijednosti, nužnim podacima i drugim podacima koji su potrebni za procjenu vrijednosti nekretnina na temelju podataka iz zbirke kupoprodajnih cijena;
- davanje stručnih prijedloga i mišljenja u pripremi konačnih zaključaka u vezi s predloženim pregledom o promjenama i razvoju na tržištu nekretnina (Izvješće o tržištu nekretnina) za svoje područje nadležnosti;

-davanje mišljenja o usklađenosti izrađenih procjembenih elaborata s odredbama Zakona o procjeni vrijednosti nekretnina na zahtjev jedinica lokalne i područne (regionalne) samouprave, za svoje potrebe;

-vršenje razmjene približnih vrijednosti, izvješća o tržištu nekretnina, nužnih i drugih podataka za procjenu vrijednosti nekretnina s drugim povjerenstvima i dr.

Inundacijska područja na prostoru Brodsko-posavske županije

Tijekom 2024. godine Zavod je zaprimao kontinuirano granice inundacijskih područja na području Brodsko-posavske županije, a koje su u nadležnosti Hrvatskih voda. Navedene podatke Zavod zaprima, obrađuje te uvodi iste u arhivu svih inundacijskih područja za područje Brodsko-posavske županije, kako bi bili dalje dostupni svim dionicima prilikom izrade prostornih planova.

Plan gospodarenja otpadom Brodsko-posavske županije 2024. – 2029. god.

Tijekom 2024. godine zaposlenici Zavoda kao članovi stručnog povjerenstva za Stratešku procjenu utjecaja na okoliš PGO BPŽ sudjelovali su u dostavi mišljenja i podataka u sklopu izrade Plana gospodarenja otpadom Brodsko-posavske županije 2024.-2029. god.

Uspostava digitalne infrastrukture i praćenje i izrada konzervatorskog podloga na području RH

Zaposlenici Zavoda tijekom 2024. godine kao članovi Stručnog povjerenstva za praćenje izrade i usvajanje konzervatorskih podloga u okviru NPOO 2021.-2026. sudjelovali su u izradi konzervatorskih podloga nove generacije.

Izrada strateškog okvira i akcijskog plana za energetske tranzicije malih i srednjih poduzetnika u Brodsko-posavskoj županiji.

Kao članovi radne grupe, zaposlenici Zavoda tijekom 2024. godine sudjelovali u Izradi strateškog okvira i akcijskog plana za energetske tranzicije malih i srednjih poduzetnika u Brodsko-posavskoj županiji.

Davanje mišljenja na prijedlog Odluke o promjeni granica naselja

Na temelju članka 5. stavka 1. Zakona o naseljima (NN 39/22), Zavod daje mišljenje na prijedlog Odluke o promjeni granica naselja, koju donosi predstavničko tijelo jedinice lokalne samouprave.

Stručno analitički poslovi u sklopu pripreme i izrade raznih projekata za apliciranje na neke od EU fondova za potrebe Brodsko-posavske županije

Zavod je u 2024. godini sudjelovao u pomoći u pogledu dostave podataka i informacija iz prostorno planske dokumentacije za potrebe prijave raznih projekata i apliciranje istih na EU natječaje za potrebe Brodsko-posavske županije.

Postupci utjecaja na okoliš

Nadalje, Zavod tijekom 2024. godine aktivno sudjeluje u postupcima vezano za zaštitu okoliša s aspekta svoje nadležnosti:

- ocjene o potrebi procjene utjecaja na okoliš,
- ocjene o potrebi strateške procjene utjecaja na okoliš planova i strategija,
- studije o utjecaju zahvata na okoliš.

Zavod daje mišljenja/tumačenja, podatke po zahtjevu pravnih osoba (Državna uprava, javna uprava, ostala javnopravna tijela, te upravni odjeli županije) te fizičkih osoba.

Arhivsko i registraturno gradivo

Slijedom Zakona o arhivskom gradivu i arhivima (NN 61/18) i važećeg Pravilnika o zaštiti arhivskog i registraturnog gradiva, (KLASA: 350-01/16-1/17, URBROJ: 2178/-01-26-0/1-16-3 od 23.08.2016. god.) kontinuirano se vodi klasifikacija gradiva, sortiranje, pričuvna pisarnica i prateći popis koji pokriva analogne prostorne planove, postupke izrade istih, izvješća, studije, očitovanja, mišljenja, upravnu i ostalu arhivu.

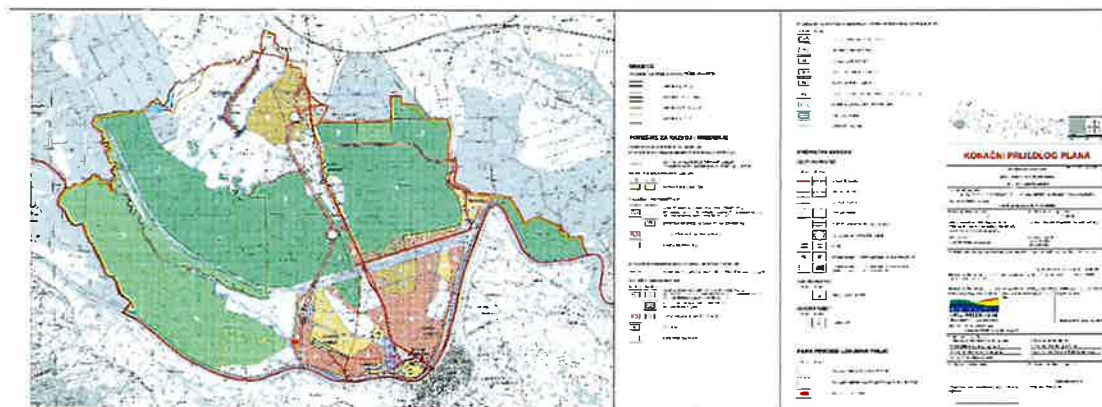
U 2024. god. nastavljeno je kontinuirano ažuriranje posebnog popisa arhivskog i registraturnog gradiva, te je isti dostavljen Državnom arhivu u Slavonskom Brodu.

3.6. Izrada prostornih planova uređenja grada i općine

U tijeku 2024. godine Zavod je kao stručni izrađivač radio na izmjenama i dopunama ugovorenih i započetih prostornih planova:

- 6. izmjene i dopune Prostornog plana Brodsko-posavske županije,
- 3. izmjene i dopune PPUO Okučani,
- 5. Izmjene i dopune PPUO Staro Petrovo Selo,
- 6. izmjene i dopune PPUO Cernik,
- 4. izmjene i dopune PPUO Sibinj.
- 4. izmjene i dopune PPUO Stara Gradiška





3.7. Stručno analitički poslovi iz područja prostornog uređenja

U tijeku je izrada **Državnog plana prostornog razvoja RH**, za koje je Zavod, za potrebe Ministarstva graditeljstva i prostornog uređenja kontinuirano dostavljao obrađene planske podatke u vektorskom obliku SQLITE file s pratećim bazama podataka prema:

- Grupi poslova 3 – Verzija 3, tijekom 2024. god. obrađena građevinska područja za sve općine i gradove koji su mijenjali granice građevinskih područja.
- Grupi poslova 4 – Verzija 4, tijekom 2024. god. obrađena i ažurirane prostorne podatke koji uključuju povezivanje odredbi za provođenje i grafičkih podataka za područje Brodsko-posavske županije.

Za potrebe dostavljanja podatka, djelatnici Zavod izradili su posebnu podstranicu na kojoj putem mrežnih usluga WMS, WMTS i WFS dostavljaju podatke nadležnom ministarstvu a sva zainteresirana javnost može preuzeti podatke putem mrežnih servisa Zavoda



Mrežne usluge prostornih podataka

Zavod za prostorno uređenje Brodsko-posavske županije u okviru svojeg djelokruga rada razvio je mrežne usluge putem kojih se korisnicima omogućava pristup važećim prostornim planovima na području Brodsko-posavske županije.

Pristup mrežnim uslugama možete ostvariti preko sljedećih poveznica na način da su mrežne usluge pregleda u obliku WMTS (Web Map Tile Service) i WMS (Web Map Service) omogućene za anonimne korisnike i to za važeće prostorne planove na području Brodsko-posavske županije:

WMTS

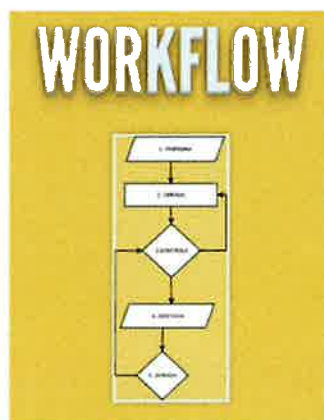
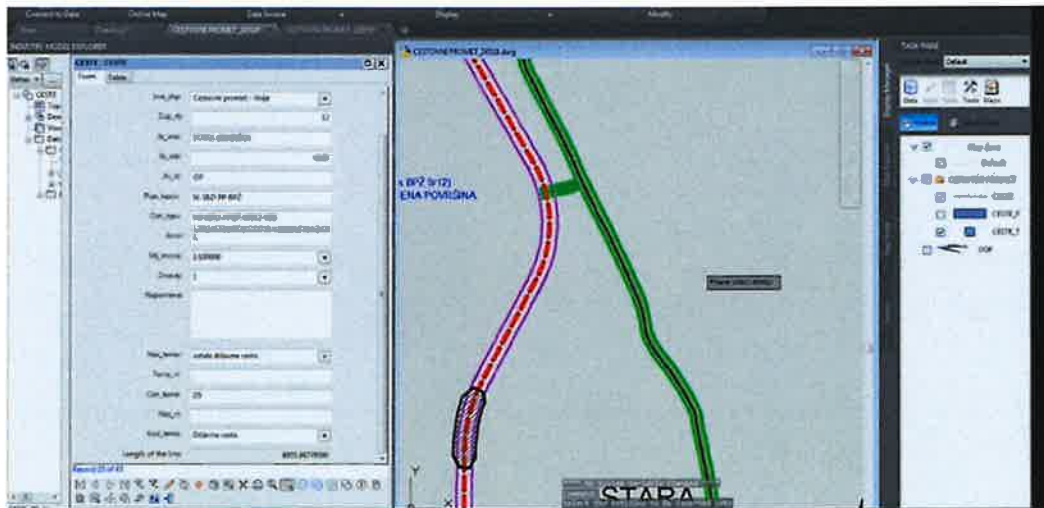
Važeći prostorni planovi na području Brodsko-posavske županije (WMTS):

- <http://gis.bpzzpu.hr:8080/geowebcache/service/wmts?REQUEST=getcapabilities>

WMS

Važeći prostorni planovi na području Brodsko-posavske županije (WMS):

- <https://wms.bpzzpu.hr/mapguide/mapagent/mapagent.fcgi?service=wms&REQUEST=GetCapabilities>



Djelatnici Zavoda „postavili“ su poseban model obrade i dostave gore navedenih podataka prema Ministarstvu prostornog uređenja, graditeljstva i državne imovine.

4. VOĐENJE INFORMACIJSKOG SUSTAVA PROSTORNOG UREĐENJA

Zavod vodi i ažurira arhivu svih usvojenih prostornih planova od 1998. god. za područje Brodsko-posavske županije, a za koje je uspostavljen unutarnji sustav baze podataka: „ArhCoordinator“, (razvijen softver za pohranu prostornih planova u digitalnom obliku). Kroz ovaj sustav kontinuirano se uvode svi novi prostorni planovi kao i njihove izmjene i dopune.

U 2024. godini nastavljeno vođenje i ažuriranje svih prostornih planova na području županije.



U 2024. godine Zavod je nastavio postupak transformacije vektorskih podataka važećih prostornih planova na području Brodsko-posavske županije u rasterski GEOTIFF format za potrebe Informacijskog sustav prostornog uređenja (ISPU).

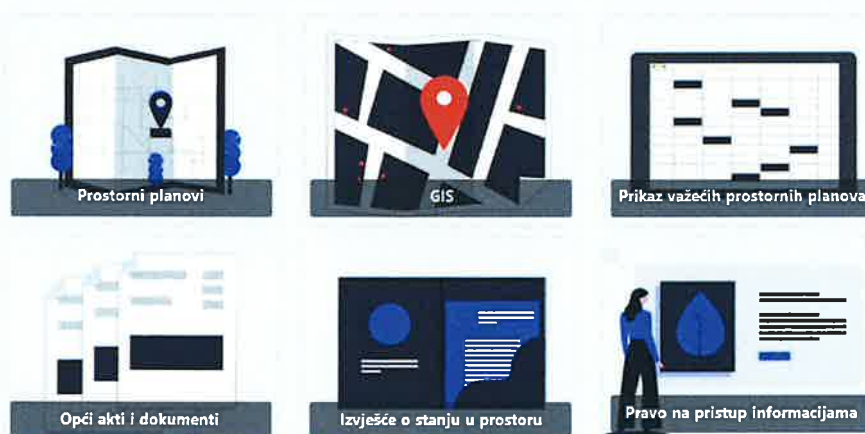
Zaključno sa 2024. godinom napravljena je transformacija svih Prostornih planova na području Brodsko-posavske županije. Na ovaj način, Zavod kontinuirano unaprjeđuje arhivu prostornih planova i stvara nove baza podataka, a sve u cilju da se zainteresiranoj javnosti može ponuditi podatke u što više formata i oblika.

Službena mrežna stranica Zavoda (www.bpzzpu.hr), koju su samostalno izradili i osmislili zaposlenici Zavoda kontinuirano se unaprjeđuje. Ista je izrađena na modernoj platformi, jednostavna je, brza i sa prilagodljivim prikazima na svim medijima (računalima, tabletima i mobitelima), a sve u cilju osiguranja transparentnosti i javnosti rada. Službena mrežna stranica izrađena je i prilagođena odredbama Zakona o pristupačnosti mrežnih stranica i programskih rješenja za pokretne uređaje tijela javnog sektora (NN 17/19).

U 2024. godini, nastavljeno je održavanje i ažuriranje, te poboljšanje službene mrežne stranice.

ZAVOD ZA PROSTORNO UREĐENJE

BRODSKO-POSAVSKE ŽUPANIJE



Vijesti

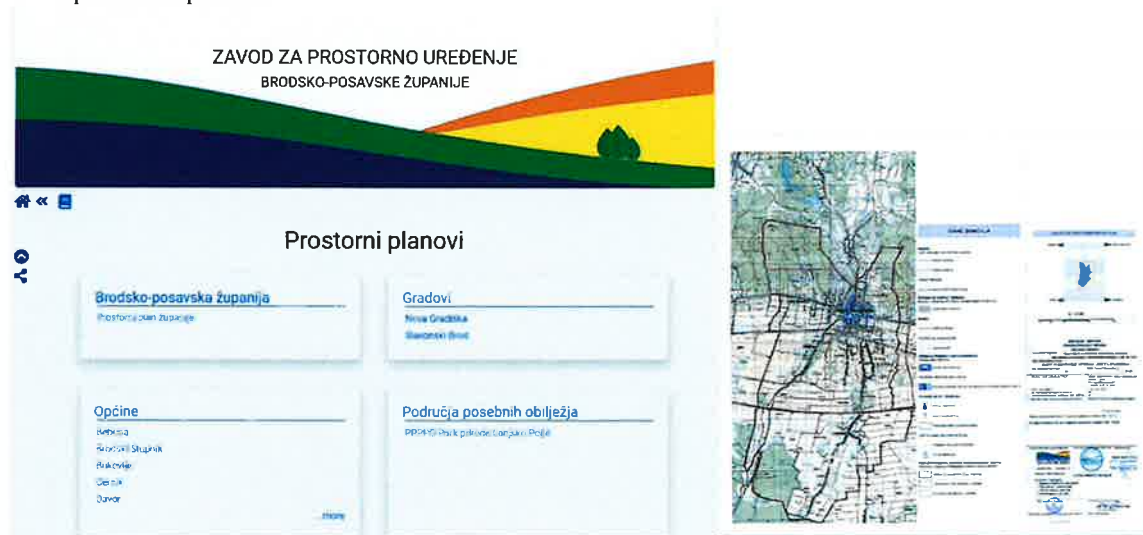
[PONOVNA JAVNA RASPRAVA O](#)
[PONOVNA JAVNA RASPRAVA O](#)

U sklopu službene mrežne stranice Zavoda, vodi se informacijski sustav Brodsko-posavske županije i to objavom:

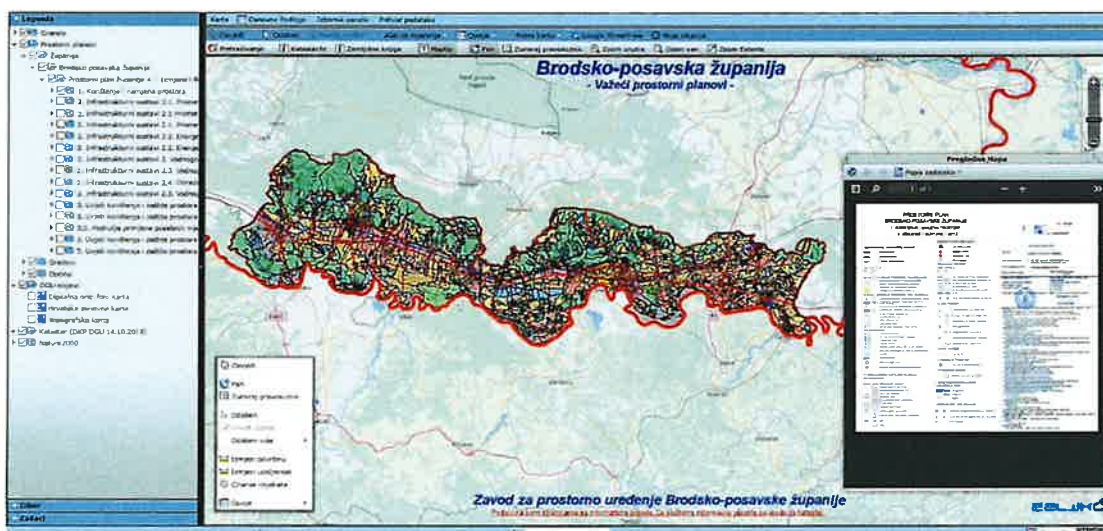
- Javna objava svih prostornih planova na području Brodsko-posavske županije sa svim izmjenama i dopunama, objavljenih s grafičkim prilogima i odlukama za provođenje. Tijekom 2024. godini, navedeni sustav se kontinuirano dopunjavao kako su planovi usvajani, kao i dopunjen dijelom usvojenih urbanističkih planova uređenja;
- Javna objava svih važećih prostornih planova na području Brodsko-posavske županije sa odlukama o donošenju (objava na web stranici i putem servisa WMS i WMTS);
- Zavod je razvio i razvija sustav WEB/GIS-za područje Brodsko-posavske županije, s tvrtkom „Zeljko“, od 2006. godine, a slijedom obveza sustav se kontinuirano ažurira, vezano za olakšano korištenje ovog portala izrađene su upute kao video materijal u trajanju 5,54 minute, dostupan na linku:
http://bpzzpu.hr/gis_upute/gis_upute.html

- Ostali dokumenti u vezi prostornog uređenja, izvješća, obavijesti o javnim raspravama te dokumenti o radu Zavoda.

Web/prostorni planovi



Web/GIS preglednik



Zavod sukladno Zakonu o prostornom uređenju i Uredbi o informacijskom sustavu prostornog uređenja, uspostavlja, vodi i održava Informacijski sustav prostornog uređenja (ISPU) za područje Brodsko-posavske županije.

ISPU je aplikacija Ministarstva graditeljstva i prostornoga uređenja koja u jednu cjelinu spaja Geoportal, katastar i prostorne planove, e-dozvole, e-katalog, e-nekretnine i dr. ISPU razvija Ministarstvo u suradnji sa Zavodima za prostorno uređenje županije, odnosno Grada Zagreba.

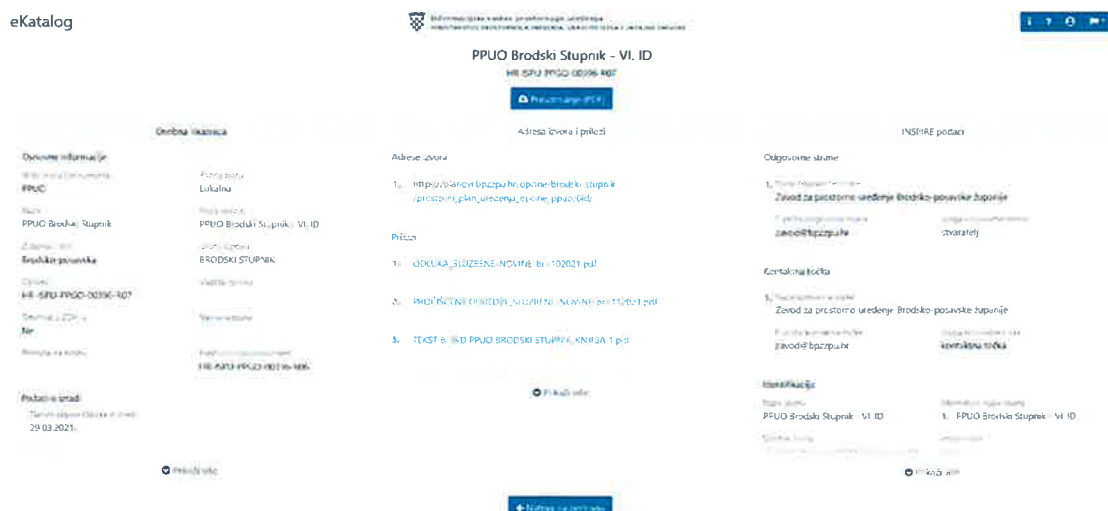
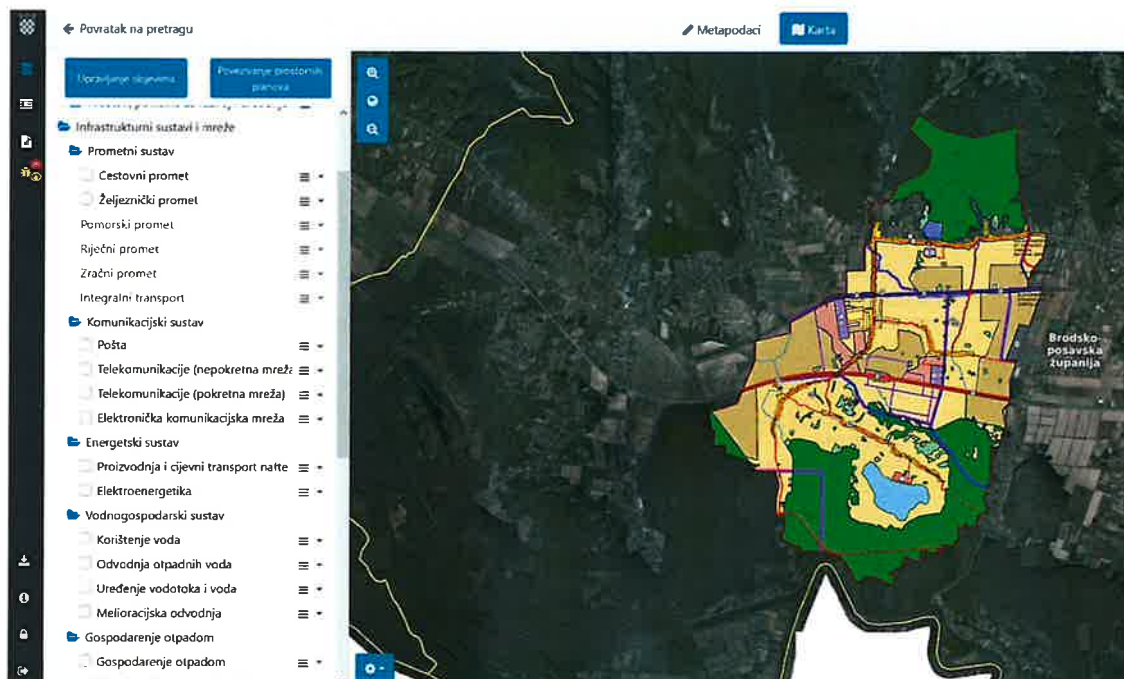
S obzirom na promjene koje su nastupile od siječnja 2021. godine, a koje se odnose na prebacivanje svih obveza na Zavode, u smislu obrade i unosa podatka u Informacijski sustav prostornog uređenja i pripadajućih modula (e-Dozvola, e-Katalog, registar brownfield

područja) Zavod je tijekom 2024. godine nastavio sa obradom i učitavanjem prostorno planskih podataka.

Zaključno sa 2024. godinom na ISPU su dostupni svi važeći prostorni planovi sa područja Brodsko-posavske županije koji uključujući i stare planove koji su digitalizirani. Nadalje, pored prostornih planova, Zavod je učitao i ostalu prostorno plansku dokumentaciju (studije, izvješća i sl.)

Zavod kontinuirano i u 2024. godine slijedom zakonskih obveza sudjeluje u dostavi podataka nadležnom ministarstvu kao i u kreiranju sustava.

<https://ispu.mgipu.hr/>



Sustav WEB/GIS Brodsko-posavske županije, putem WMS servisa je strukturiran u suglasju s načinom korištenja unutar ISPU Geo-portala Ministarstva prostornog uređenja, graditeljstva i državne imovine.

Prateći tehnološke trendove i standarde Zavod za prostorno uređenje Brodsko-posavske županije uveo je novu uslugu nad kartografijom prostorno planske dokumentacije, s ciljem povećanja opsega posluživanja, broja korisnika i kvalitete usluge. WMTS definira skup funkcija koje klijenti mogu koristiti za vraćanje stvarnih značajki s geometrijom i atributima koji se mogu koristiti u bilo kojoj vrsti geoprostorne analize.

Uvođenje WMTS usluge odnosi se na sve važeće i sve buduće kartografske prikaze prostornih planova koji se prikazuju i koji će se prikazivati u budućnosti na Geoportalu i WMS i WMTS servisima Zavoda za prostorno uređenje Brodsko-posavske županije.

5. STRUČNI RAZVOJ I OSIGURANJE TEHNIČKIH UVJETA ZAVODA

U 2024. godini Upravno vijeće Zavoda na prijedlog ravnatelj usvojilo je novi Pravilnik o unutarnjem ustrojstvu i sistematizaciji radnih mjesta Javne ustanove Zavod za prostorno uređenje Brodsko-posavske županije (KLASA: 350-01/22-01/1, URBROJ: 2178-1-26-0/3-24-80 od 15.07.2024. godine).

Novim unutarnjim ustrojstvom i djelokrugom unutarnjih ustrojstvenih jedinica želi se osigurati učinkovito, skladno i sustavno kvalitetno obavljanje djelatnosti Zavoda. Ustanova kao cjelina i unutarnje ustrojstvene jedinice povezane su i međusobno usklađene kako bi se u ostvarivanju djelatnosti odnosno godišnjeg programa rada postigli dobri rezultati i visoka razina stručnog rada. U Zavodu su se ustrojile slijedeće osnovne unutarnje ustrojstvene jedinice: I. Ured ravnatelja, II. Odsjek za prostorno uređenje, III. Odsjek za infrastrukturne sustave i GIS.

Na realizaciji poslova u Zavodu je do samog kraja 2024. godine bilo zaposleno 8 zaposlenika, od kojih pet sa visokom stručnom spremom te tri zaposlenika sa srednjom stručnom spremom.

Nadalje, slijedom Programa rada za 2024. god. Zavod je izvršio ulaganje u opremu:

-ulaganju u GIS/CAD alate kroz nabavku novih i godišnju obnovu postojećih licenci:

- a) AutoCAD – including specialized toolsets AD CN kom. 4

-ulaganju u računalnu opremu:

- b) nabavka potreben računalne opreme

,a sve za potrebe unaprijeđena i sigurnosti poslovnih procesa općenito kao i povećanje kvalitete izrade i praćenja dokumenata prostornog uređenja što podrazumijeva vizualizaciju i analizu prostornih uzoraka, izrada karata iz baze odnosno iz izvora podataka, konverzije podataka iz CAD-a rastera i dbase formata, backup podatak i dr.

Slijedom Programa rada za 2024. god. Zavod je ulagao u stručnu izobrazbu djelatnika:

- c) stručni seminari:
 - stručni seminar Ceste – 2 djelatnika
 - dani ISPU – 3 djelatnika
 - konferencija Krajobrazna osnova RH – 3 djelatnika
 - dani arhitekata – 1 djelatnik
 - dani ovlaštenih inženjera građevinarstva – 1 djelatnik

- d) stručna edukacija:
 - 6 djelatnika završilo je edukaciju AutoCAD – GIS, topologija

Kaynatelj Zavoda:
Matej Badoš mag.ing.aedif



Na temelju članka 9. Statuta Javne ustanove Zavod za prostorno uređenje Brodsko-posavske županije (KLASA: 350-01/15-01/1, URBROJ: 2178/01-26-0/3-15-3 od 17.12.2014. godine), Statutarne odluke o izmjenama i dopunama Statuta JU Zavod za prostorno uređenje Brodsko-posavske županije (KLASA: 350-01/22-01/1, URBROJ: 2178-1-26-0/3-23-25 od 20. veljače 2023. godine i potpunog teksta Statuta Javne ustanove Zavoda za prostorno uređenje Brodsko-posavske županije (KLASA: 350-01/22-01/1, URBROJ: 2178-1-26-0/3-23-33 od 20. ožujka 2023. godine, Upravno vijeće Javne ustanove Zavod za prostorno uređenje Brodsko-posavske županije na svojoj 17. sjednici održanoj dana 24. veljače 2025. godine, na prijedlog ravnatelja Zavoda donosi:

ODLUKU

o usvajanju Izvješća o radu Zavoda za prostorno uređenje Brodsko-posavske županije za 2024. godinu

I.

Upravno vijeće Zavoda za prostorno uređenje Brodsko-posavske županije usvaja Izvješće o radu Zavoda za prostorno uređenje Brodsko-posavske županije za 2024. godinu.

II.

Ova Odluka stupa na snagu danom donošenja.

JAVNA USTANOVA ZAVOD ZA PROSTORNO UREĐENJE BRODSKO-POSAVSKE ŽUPANIJE UPRAVNO VIJEĆE



Predsjednik Upravnog vijeća:
Dražen Beko, dipl.ing.građ.

KLASA: 350-01/22-01/1
URBROJ: 2178-1-26-0/3-25-100
Slavonski Brod, 24. veljače 2025. godine